









OZNACZENIA BĘDĄCE USTALENIAMI PLANU:

-  GRANICA OBSZARU OBJĘTEGO PLANEM
-  LINIA ROZGRANICZAJĄCA TERENY O RÓŻNYM PRZEZNACZENIU LUB RÓŻNYCH ZASADACH ZAGOSPODAROWANIA
-  NIEPRZEKRACZALNA LINIA ZABUDOWY
-  WYMIAROWANIE
-  TERENY SPORTU I REKREACJI Z ZIELENIĄ URZĄDZONĄ

ZAŁĄCZNIK NR 1 DO UCHWAŁY NR . V/2/2018
RADY MIEJSKIEJ W STARACHOWICACH Z DNIA 4 kwietnia 2018 r.









**ZMIANA NR 2 MIEJSCOWEGO PLANU
ZAGOSPODAROWANIA PRZESTRZENNEGO
TERENÓW OBRZEŻY ZBIORNIKA WODNEGO
"LUBIANKA" W STARACHOWICACH**

skala 1 : 1000



**WYRYS ZE STUDIUM
SKALA 1:10 000**



-  granica obszaru objętego planem
-  tereny zabudowy o głównej funkcji usług ogólnomiejskich oraz mieszkaniowej z dopuszczeniem rzemiosła produkcyjnego - istniejące / rozwojowe
-  tereny zabudowy mieszkaniowej niskiej intensywności o określonej intensywności i wysokości z usługami - istniejące / rozwojowe
-  tereny zabudowy usług rekreacji, sportu i wypoczynku wraz z zielenią towarzyszącą - istniejące / rozwojowe
-  tereny zieleni łęgowej towarzyszące ciekom wodnym - wyłączone z zabudowy
-  lasy ochronne
-  tereny wód powierzchniowych - zbiorniki istniejące
-  granice otuliny Sieradowickiego Parku Krajobrazowego (SKP)



opracowanie:
Urbs projekt
Konrad Janowski
Stare Faszczyce 18B
05-870 Błonie
tel: 228390035, biuro@urbs.pl